სათავე ნაგებობა - გეოლოგიური გეგმა

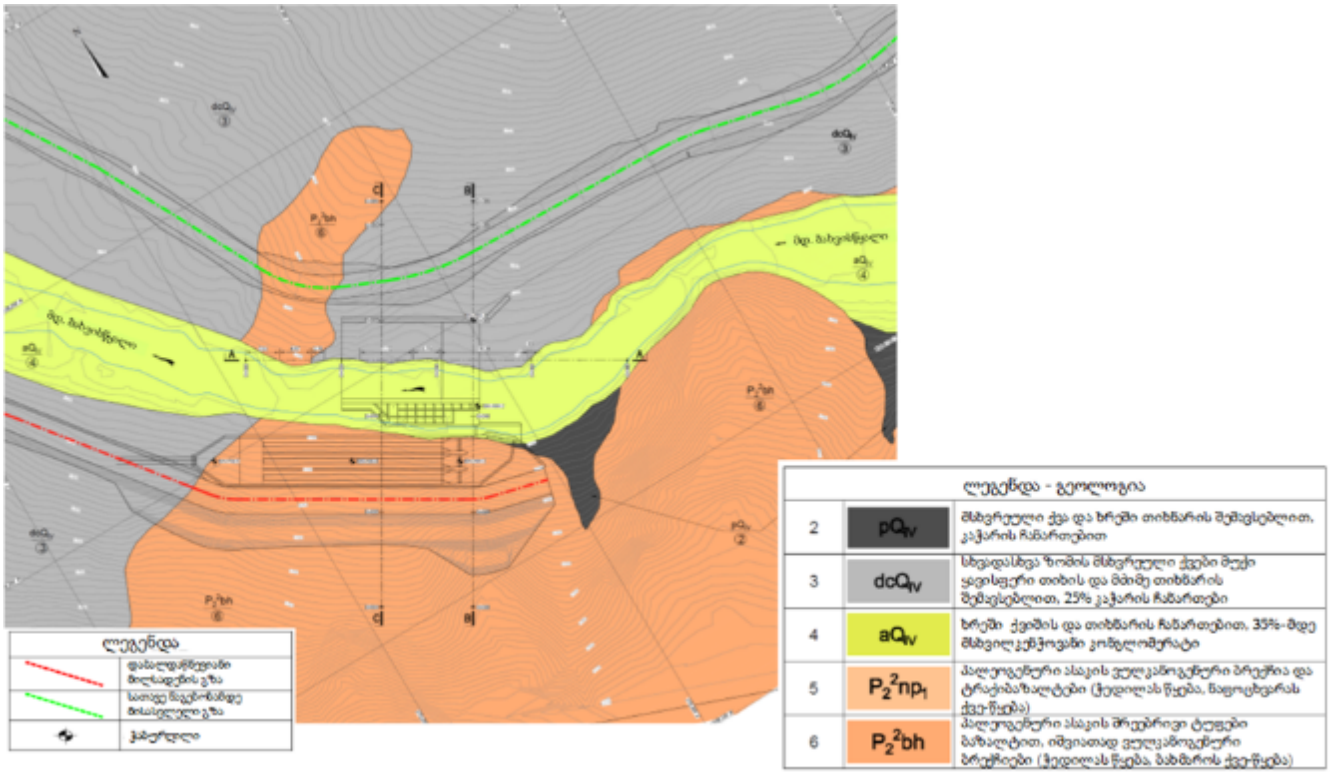

სათავე ნაგებობა - გეოლოგიური ჭრილები

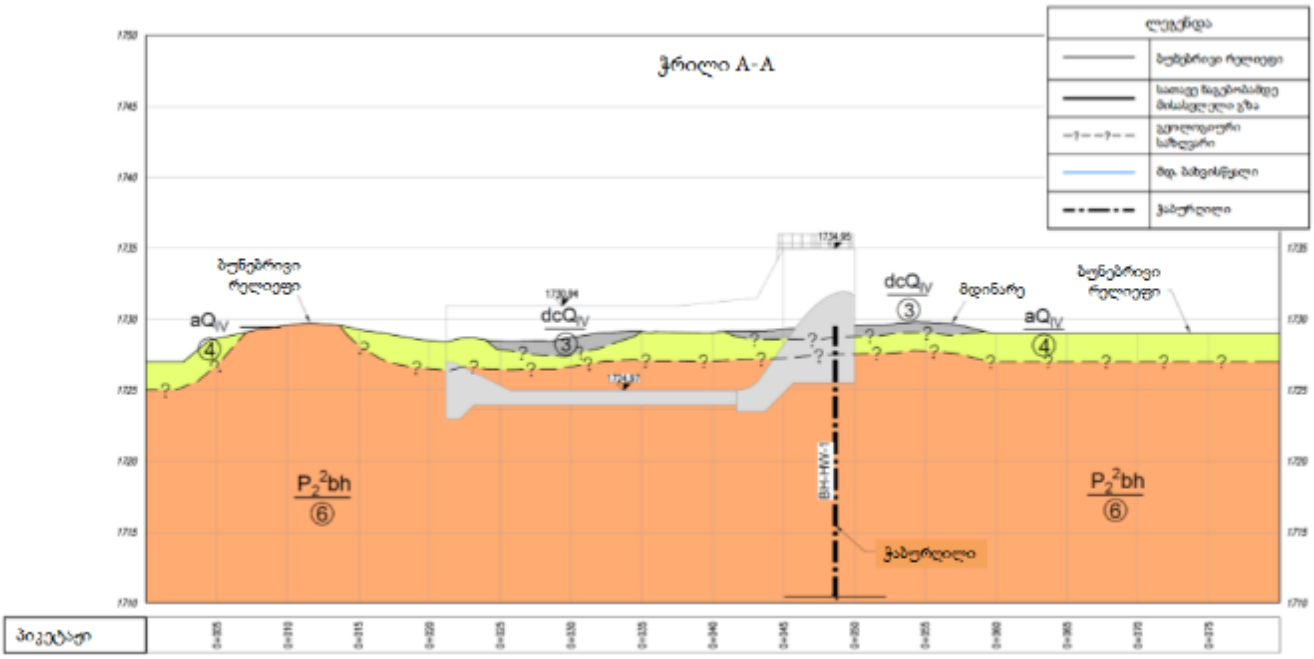

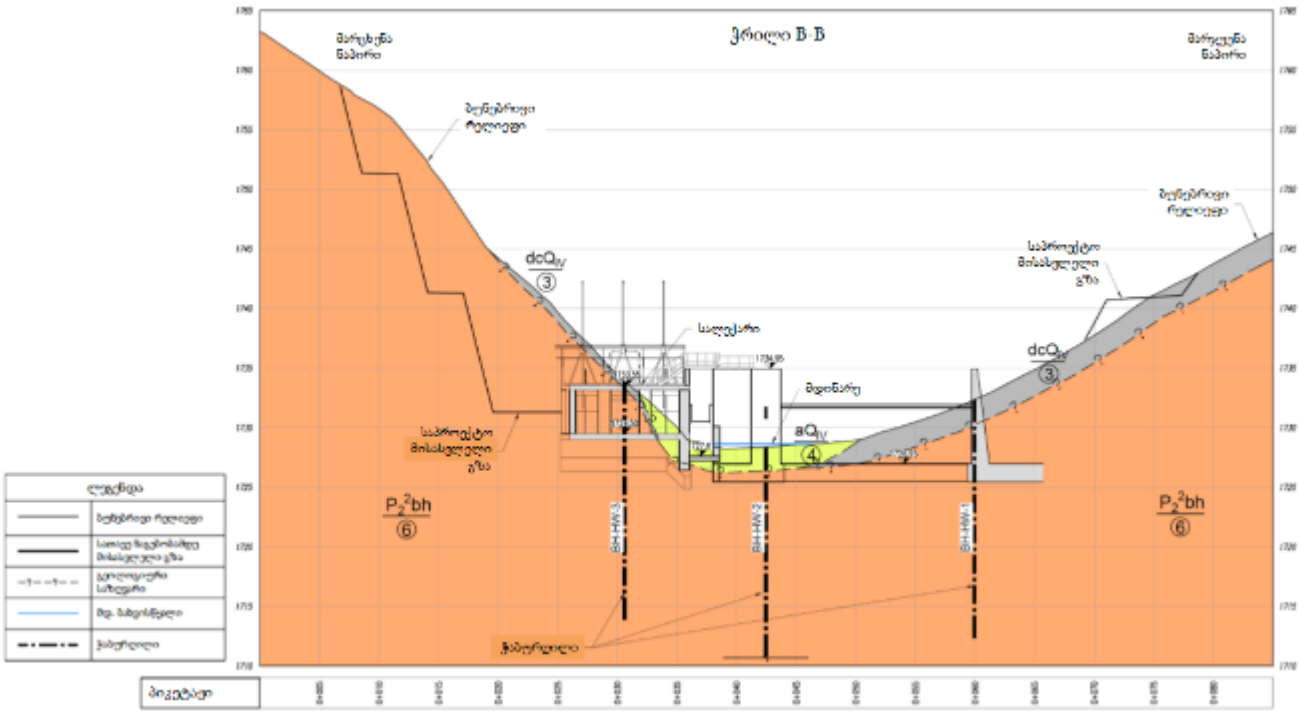
ქრილი B-B
მარცხენა ნაპირი
მარჯვენა ნაპირი
ბუნებრივი რელიეფი
dcQIV
③
სალექარი
მდინარე
aQIV
④
P2²bh
⑥
BH-HW-1
BH-HW-2
BH-HW-3
ჭაბურღილი
ლეგენდა
პიკეტები

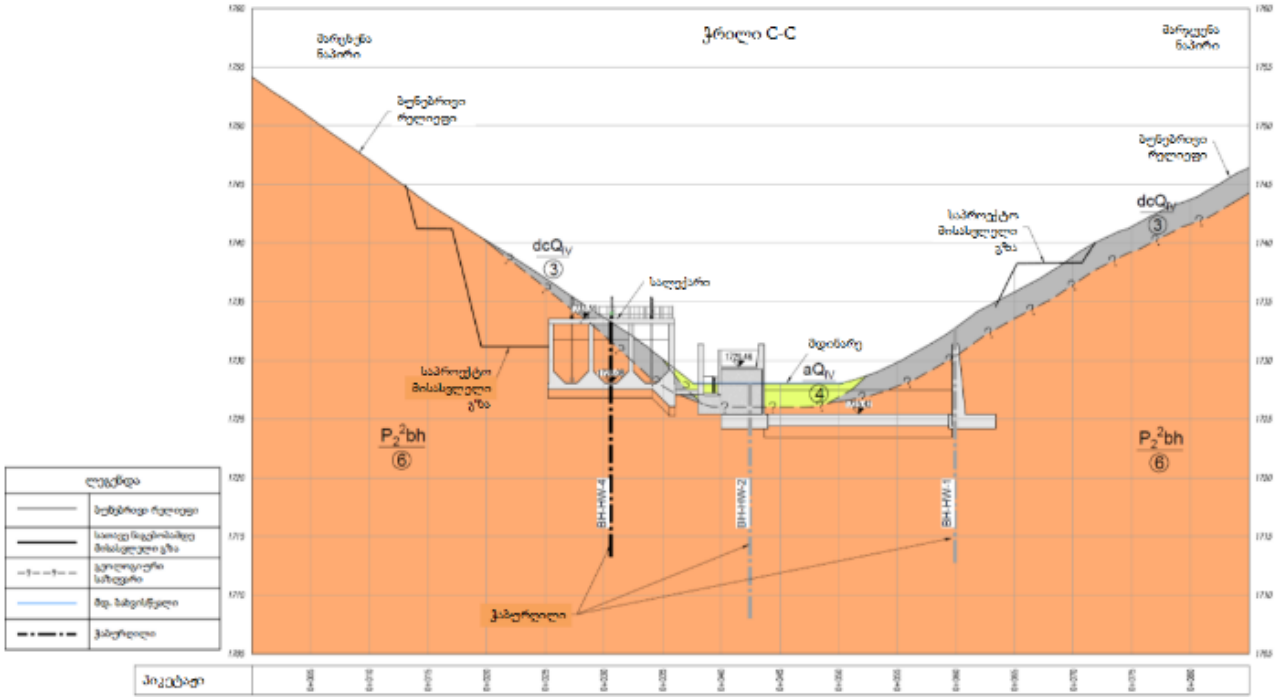
ქრილი C-C
მარცხენა ნაპირი
მარჯვენა ნაპირი
ბუნებრივი რელიეფი
dcQIV
③
სალექარი
მდინარე
aQIV
④
P2²bh
⑥
BH-HW-4
BH-HW-2
BH-HW-1
ჭაბურღილი
ლეგენდა
პიკეტები

ძალური კვანძის ტერიტორიის გეოლოგიური რუკა

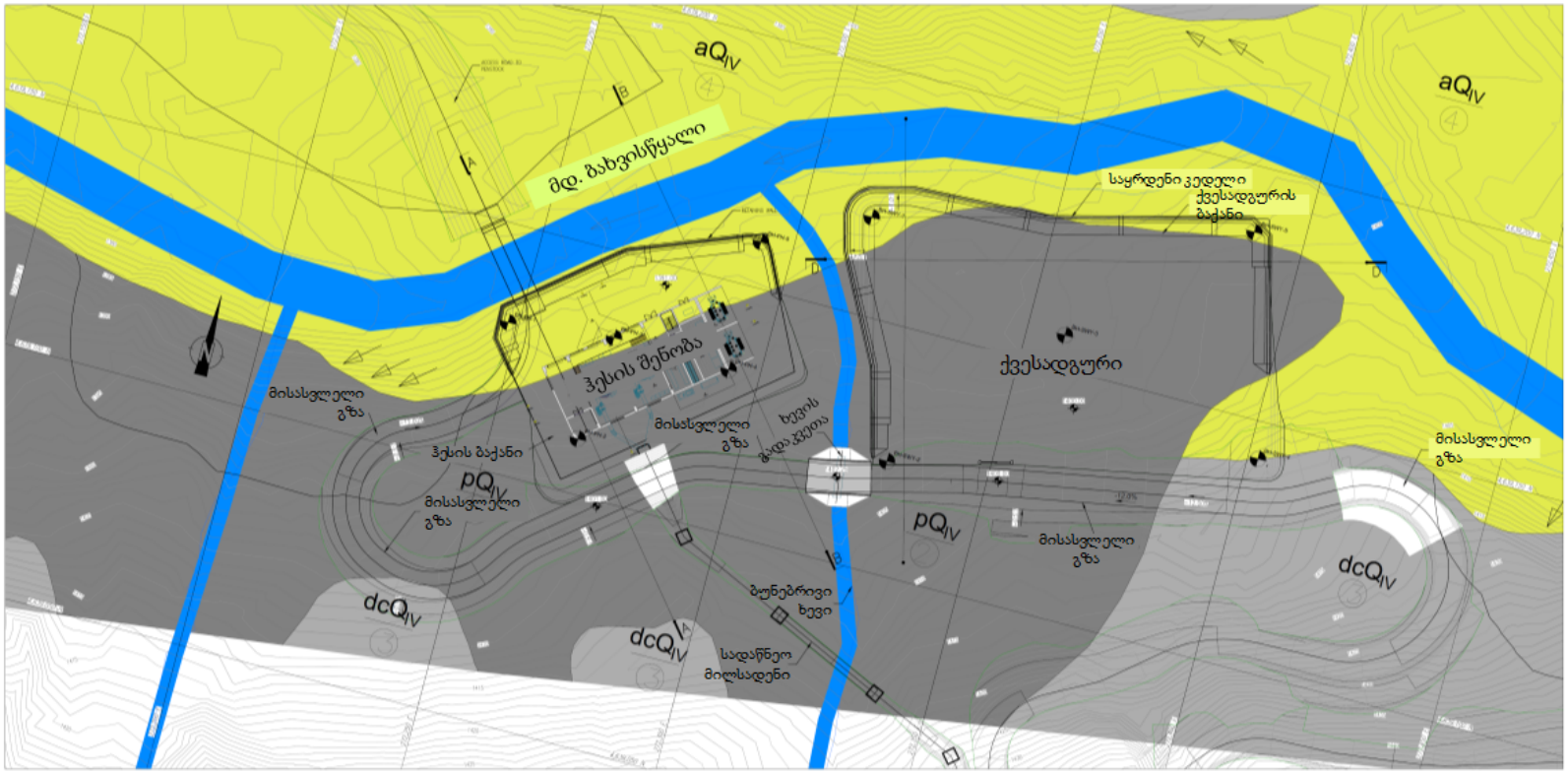

ლეგენდა - გეოლოგია		
2	pQ_{IV}	მსხვრეული ქვა და ხრეში თიხწარის შემავსებლით, კაჭარის ჩანართებით
3	dcQ_{IV}	სხვადასხვა ზომის მსხვრეული ქვები მუქი ყავისფერი თიხის და მძიმე თიხწარის შემავსებლით, 25% კაჭარის ჩანართები
4	aQ_{IV}	ხრეში ქვიშის და თიხწარის ჩანართებით, 35%-მდე მსხვილკენჭოვანი კოზგლომერატი
5	$P_2^2np_1$	პალეოგენური ასაკის ვულკანოგენური ბრექჩია და ტრაქიბაზალტები (ჭედილას წყება, ნაფოცხვარას ქვე-წყება)
6	P_2^2bh	პალეოგენური ასაკის მრეიბრივი ტუფები ბაზალტით, იშვიათად ვულკანოგენური ბრექჩიები (ჭედილას წყება, ბახმაროს ქვე-წყება)

ლეგენდა	
	მდინარისმიერი ეროზია
	საზღვარი ლითოლოგიურ-სტრატიგრაფიული ერთეულებს შორის
1	ლითოლოგიური შრის ნომერი
BH-	ჭაბურღილი

ძალური კვანძის ტერიტორიის გეოლოგიური ჭრილები

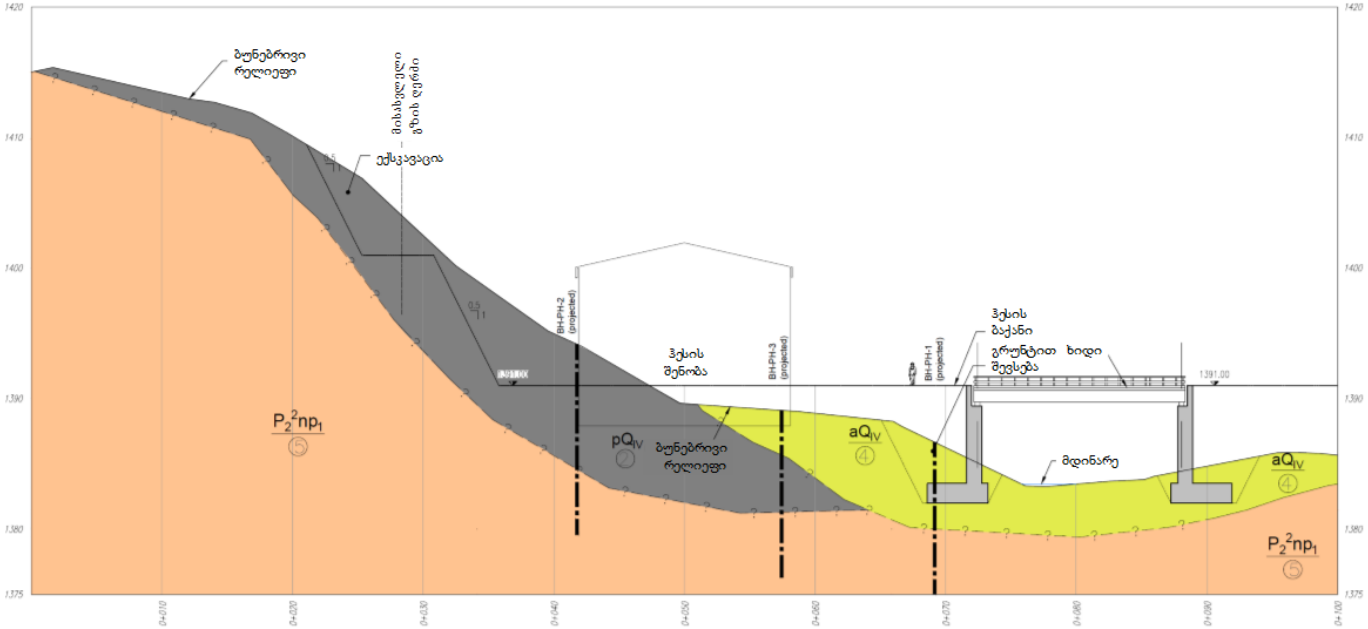

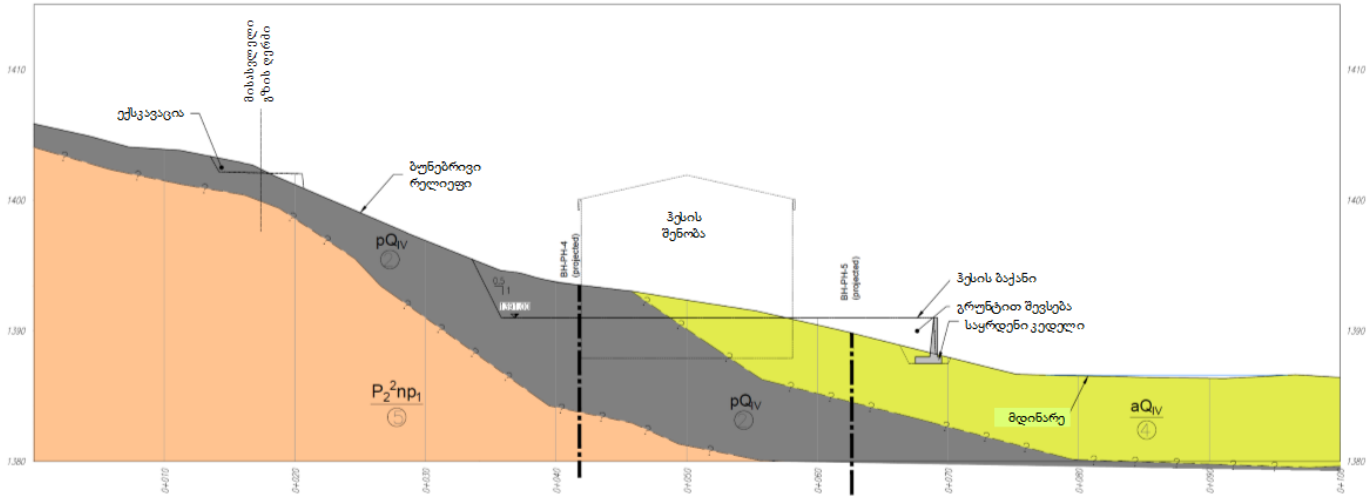

ბახვი 1 ჰესის საპროექტო დერეფნის საინჟინრო გეოლოგიური რუკა

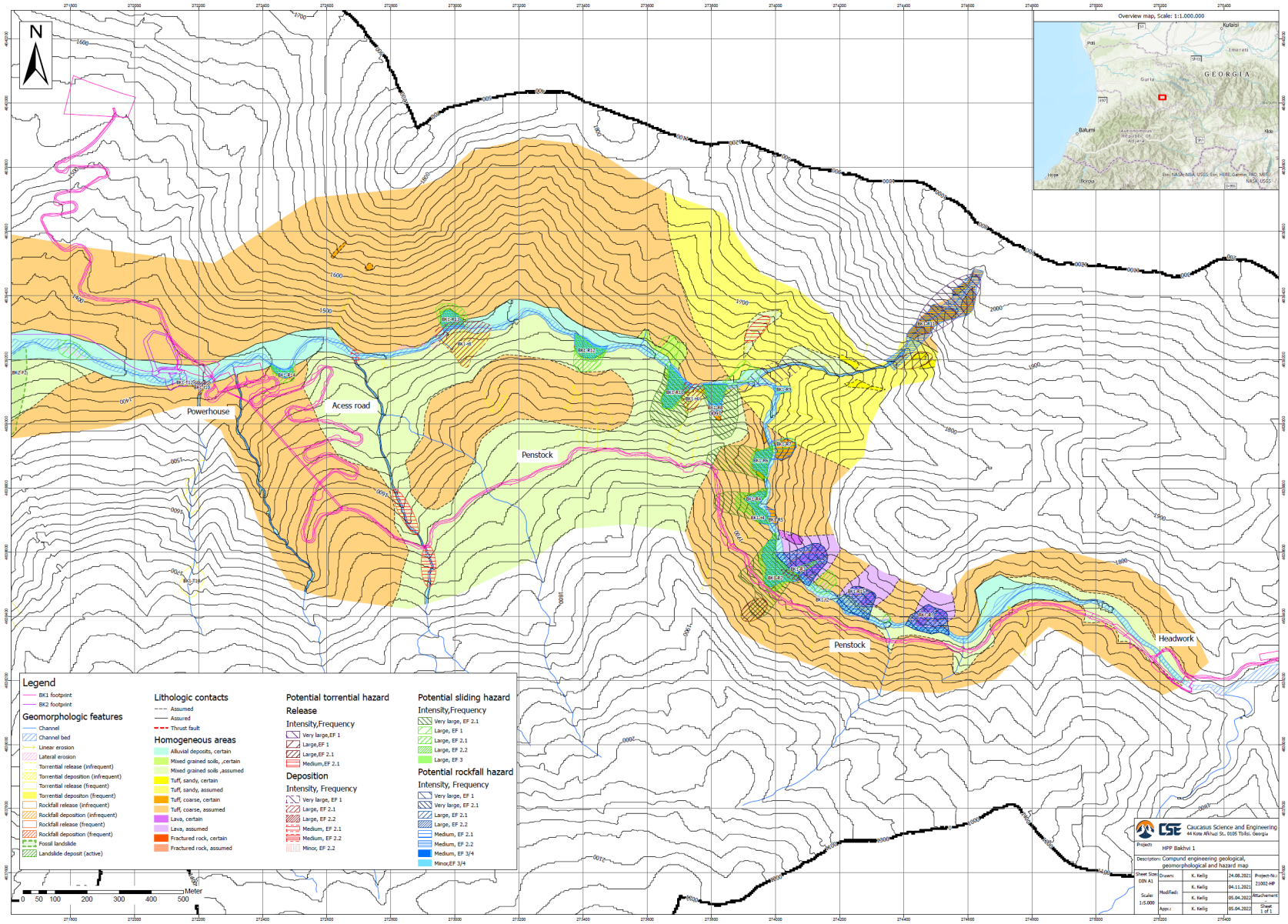


ლეგენდა
BK1 დაფარვის ზონა
BK2 დაფარვის ზონა
გეომორფოლოგია
მდინარე
მდინარის კალაპოტი
ხაზოვანი ეროზია
გვერდითი ეროზია
სელური ნაკადების გამოვლინება (იშვიათად)
სელური ნალექები (იშვიათად)
სელური ნაკადების გამოვლინება (ხშირად)
სელური ნალექები (ხშირად)
ქვათაცვენის პროცესების გამოვლინება (იშვიათად)
ჩამონშალი მასალის დალექვა (იშვიათად)
ქვათაცვენის პროცესების გამოვლინება (ხშირად)
ჩამონშალი მასალის დალექვა (ხშირად)
სტაბილური მეწყერი
აქტიური მეწყერი
ლითოლოგიური კონტაქტი
დაუდგენელი
დადგენილი
შეცოცება
ჰომოგენური უბნები
ალუვიური ნალექები, (განსაზღვრული)
შერეული მარცვლოვანი ნიადაგები, (განსაზღვრული)
შერეული მარცვლოვანი ნიადაგები, (დაუდგენელი)
ტუფი, ქვიშიანი, (განსაზღვრული)
ტუფი, ქვიშიანი, (დაუდგენელი)
ტუფი, მსხვილმარცვლოვანი, (განსაზღვრული)
ტუფი, მსხვილმარცვლოვანი, (დაუდგენელი)
ლავა, (განსაზღვრული)
ლავა, (დაუდგენელი)
ნატეხი ქანები, (განსაზღვრული)
ნატეხი ქანები, (დაუდგენელი)
პოტენციური საშიშროება - სელური პროცესები
სელური ნაკადების გამოვლინება ინტენსივობა, სიხშირე
ძალიან მაღალი, EF 1
მაღალი, EF 1
მაღალი, EF 2.1
საშუალო, EF 2.1
სელური ნალექები ინტენსივობა, სიხშირე
ძალიან მაღალი, EF 1
მაღალი, EF 2.1
მაღალი, EF 2.2
საშუალო, EF 2.1
საშუალო, EF 2.2
დაბალი, EF 2.2
პოტენციური საშიშროება - მეწყრული პროცესები
ინტენსივობა, სიხშირე
ძალიან მაღალი, EF 2.1
მაღალი, EF 1
მაღალი, EF 2.1
მაღალი, EF 2.2
მაღალი, EF 3
პოტენციური საშიშროება - ქვათაცვენა ინტენსივობა, სიხშირე
ძალიან მაღალი, EF 1
ძალიან მაღალი, EF 2.1
მაღალი, EF 2.1
მაღალი, EF 2.2
საშუალო, EF 2.1
საშუალო, EF 2.2
საშუალო, EF 3/4
დაბალი, EF 3/4